


PARSEL KENAR UZUNLUKLARI

Tapu Kadastro Genel Müdürlüğü (TKGM) çok güzel çalışmalar yapıyor. Bunlardan en çok yararlanılanı ise aradığınız bir parselin yerinin bulunması.

Çok kişinin bildiği gibi <https://parselorgu.tkgm.gov.tr/> adresinden İl/İlçe/Mahalle/Ada ve Parsel bilgilerini girdiğinizde aradığınız parselin fiziksel konumunu hemen bulabiliyorsunuz.

Benim burada anlatmak istediğim ek özelliklerden parsel kenar uzunlukları bilgisi.

Parseli bulduktan sonra sağ üstteki  işaretinden harita katmalarını açarak HGM Arazi'yi seçtiğinizde sadece parseliniz ekranda yer alacak.







Parselin üzerini tıkladığınızda Öznitelik Bilgisi ekranı gelecek.

Öznitelik Bilgisi	
Taşınmaz No	
İl	
İlçe	
Mahalle/Köy	
Ada	
Parsel	
Tapu Alanı	
Nitelik	
Mevkii	-
Zemin Tipi	Kat Mülkiyet
Pafta	-

Öznitelik Bilgisi	
Öznitelik Bilgisi	
Panora Görünümü	
Bağlı Detaylar	
Koordinat Listesi	
Rota	
İndirme	
Ortofoto Bilgisi	
Paylaş	


Dil


Katman

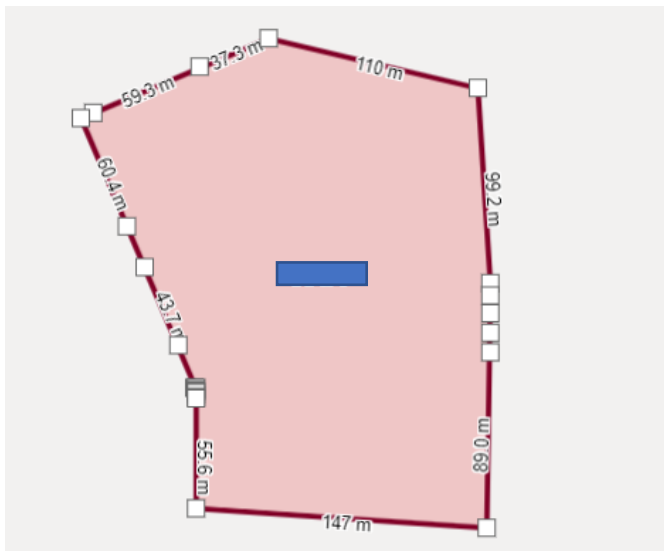
-  TKGM Ortofoto
-  HGM Ortofoto
-  HGM Arazi
-  Yandex
-  Google
-  Google Fiziksel

Koordinat Listesi






Koordinat Listesi Kenar Uzunlukları

Öznitelik Bilgisi yazısının sol tarafındaki  üst üste 3 noktayı tıkladığınızda ve Koordinat Listesini seçtiğinizde Koordinat Listesi ve Kenar Uzunlukları sekmeleri gelecek.

Kenar Uzunlukları sekmesini seçerek gelen kenar uzunlukları listesinin en altındaki [Haritada Göster](#) i seçtiğinizde parselin kenar uzunlukları parselin çevresinde yer alacak. Yine  dan KML seçip "İndir" e basınca parseliniz Google Earth üzerinde belirlenecek.



İndirme

-  PDF
-  KML
-  Geo Json
-  SHAPE
-  DXF

İndir